
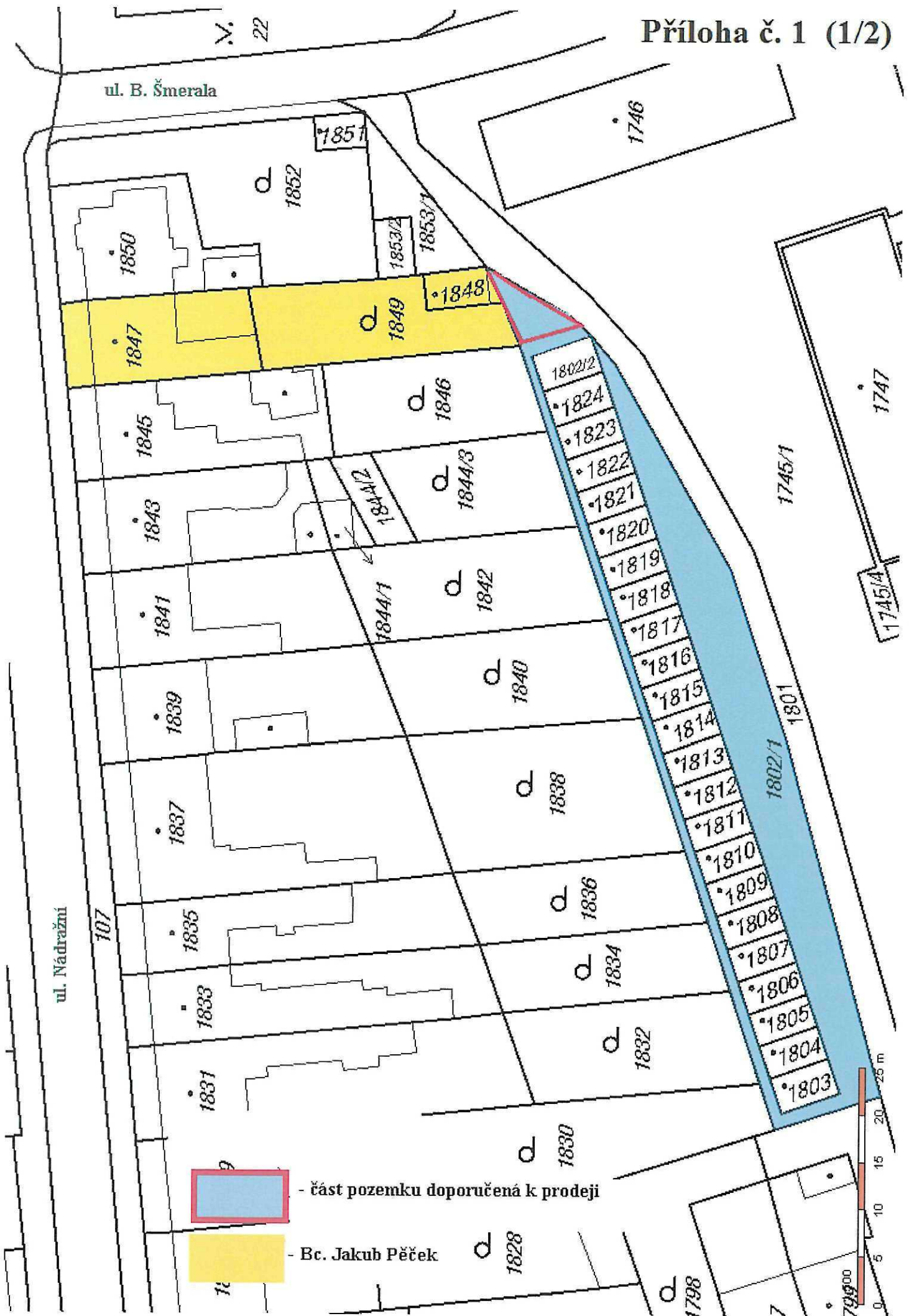



ul. B. Šmerala

ul. Nádražní

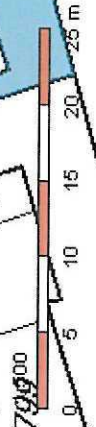
107



- část pozemku doporučená k prodeji



- Bc. Jakub Pěček



799/00

7



VÝKAZ DOSAVADNÍHO A NOVÉHO STAVU ÚDAJŮ KATASTRU NEMOVITOSTÍ											
Dosavadní stav						Nový stav					
Číslo parcelní listu (části)	Výměra parcely ha m ²	Druh pozemku	Číslo parcelní listu (části)	Výměra parcely ha m ²	Druh pozemku	Typ stavby	Způsob užití	Převládá se stavem evidence právních vztahů			
								Číslo parcelní listu (části)	Výměra parcely ha m ²	Druh pozemku	Číslo parcelní listu (části)
1802/1	5 57	ostatní plošná plocha	1802/1	5 24	ostatní plošná plocha		2	1802/1		10001	5 24
*1)	5 57		1802/3	32	ostatní plošná plocha		2	1802/1		10001	32

*1) Rozdíl vznikl zakrouhlením nových výměr (bod 14.7b přílohy vyhlášky č. 357/2013 Sb.)

Seznam souřadnic (S-JTSK)

Číslo bodu	Souřadnice pro zápis do KN			Souřadnice určene měřením			Poznámka
	Y	X	Kód kvality	Y	X	Kód kvality	
229-7	504931.37	1211706.27	3				
229-15	504828.14	1211710.53	3				
866-2	504830.24	1211712.81	3				
1	584829.16	1211711.63	3				ocel.hřeb

GEOMETRICKÝ PLÁN pro	Geometrický plán ověřený úředně oprávněným zeměměřičským inženýrem	Státní podpis ověřený úředně oprávněným zeměměřičským inženýrem
ROZDĚLENÍ POZEMKU	Jméno příjmení: Ing. Božena Morcová Číslo položky seznamu úředně oprávněných zeměměřičských inženýrů: 791/1995 Dne: 3.12.2016 Číslo: 311/2016	Jméno příjmení: Ing. Božena Morcová Číslo položky seznamu úředně oprávněných zeměměřičských inženýrů: 791/1995 Dne: 10.12.2016 Číslo: 327/2016
Vyhotovitel: Ing. Božena Morcová Geodetické práce ČSA 60, Břeclav 4	Katastrální úřad souhlasí s odělováním parcel	Ověřil státní podpis geometrického plánu v listinné podobě
Číslo plánu: 2457-10/3/2016 Město: Břeclav Okres: Břeclav Katastrální území: Poštoma Mapový list: DKM	KÚ pro Jihomoravský kraj KP Břeclav Blanka Konečná PGP-1169/2016-704 2016.12.09 09:03:35 CET	

(2/2)